

РЕПУБЛИКА БЪЛГАРИЯ
МИНИСТЕРСТВО НА РЕГИОНАЛНОТО РАЗВИТИЕ И БЛАГОУСТРОЙСТВОТО
ОБЩИНА ШУМЕН, ОБЛАСТ ШУМЕН

Вписване по ЗС/ПВ
 Служба по вписванията:

УТВЪРЖДАВАМ: _____

(подпис и печат)

КМЕТ НА ОБЩИНА:
 Красимир Благоев Костов
 (име, презиме и фамилия)



Вх. рег. N 6406 от 26-11-2009 г.

Акт N 4 том 18 дело N 3000/09 г.

СЪДИЯ ПО ВПИСВАНИЯТА:
 З. Черска
 (име, презиме и фамилия)


порт. 26/11

А К Т № 3056
ЗА ПУБЛИЧНА ОБЩИНСКА СОБСТВЕНОСТ

Регистър 3056
 Картотека
 Досие 3056

1. ДАТА НА СЪСТАВЯНЕ	15.10.2009
2. ПРАВНО ОСНОВАНИЕ	Чл.2, ал.1, т.2 от ЗОС във връзка с § 7, ал.1, т.6 от ПЗР на ЗМСМА
3. ВИД И ОПИСАНИЕ НА ИМОТА	РЕГИОНАЛЕН ИСТОРИЧЕСКИ МУЗЕЙ СГРАДА с идентификатор 83510.674.1.10 (осем три пет едно нула точка шест седем четири точка едно точка едно нула) по кадастралната карта на гр.Шумен със ЗП-1688 (хиляда шестстотин осемдесет и осем) кв.м., на 2 (два) етажа със сутерен, с предназначение: Сграда за култура и изкуство. Конструкция - масивна. Въведена в експлоатация през 1980 (хиляда деветстотин и осемдесет) год. Сградата е построена в поземлен имот с идентификатор 83510.674.1 (осем три пет едно нула точка шест седем четири точка едно), за част от който е отреден УПИ I (едно римско) - "За библиотека, изложбена зала, музей "Първа българска държава", жилищен блок и паркинг" в кв.277 (двеста седемдесет и седем) по действащия ПУП на гр.Шумен. /виж т.13 (тринадесет)/
4. МЕСТОНАХОЖДЕНИЕ НА ИМОТА	обл.Шумен, общ.Шумен, гр.Шумен, бул."Славянски" №17, кв.277, УПИ I, ПИ 83510.674.1.10, по кадастрална карта, одобрена със заповед № РД-18-52 / 25.11.2005г.
5. ГРАНИЦИ НА ИМОТА	Сградата е разположена в поземлен имот с идентификатор 83510.674.1.
6. ДАНЪЧНА ОЦЕНКА НА ИМОТА КЪМ МОМЕНТА НА УТВЪРЖДАВАНЕ НА АКТА:	сграда - 3687949.00 (три милиона шестстотин осемдесет и седем хиляди деветстотин четиридесет и девет точка) лв.

7. БИВШИ СОБСТВЕНИК НА ИМОТА	Държавата АДС № 3948/12.07.1983г.
8. СЪСОБСТВЕНИЦИ	няма
9. НОМЕР И ДАТА НА СЪСТАВЕНИ ПО-РАНО АКТОВЕ	няма
<p>10. ПРЕДОСТАВЕНИ ПРАВА ЗА УПРАВЛЕНИЕ:</p> <p>На основание чл.12, ал.5 от ЗОС, имотът се управлява от Кмета на Община Шумен, Булстат 000931721, Данъчен № 1270011442</p>	
<p>11. РАЗПОРЕДИТЕЛНИ ДЕЙСТВИЯ С ИМОТА (ЧАСТ ОТ ИМОТА):</p>	
<p>12. АКТОСЪСТАВИТЕЛ:</p> <p>..... /инж. Пенка Василева-главен експерт/ ДИРЕКТОР УОС: /Хр. Табакова/</p>	
<p>13. ЗАБЕЛЕЖКИ:</p> <p>Към т.3 /вид и описание на имота/:</p> <p>Сградата се състои от:</p> <ul style="list-style-type: none"> - Сутерен - фондохранилище; машинни отделения; ПРУ и книгохранилище - Първи етаж - входен вестибюл; експозиционни зали; кафене; помещения за гл.ел.табло, трафопост и котелно; помещения за делова и административна дейност - Втори етаж - експозиционни зали; кинозала; помещения за делова и административна дейност <p>ЗА ИМОТА ИМА СЪСТАВЕН АКТ ЗА УПРАВЛЕНИЕ с № 3175/10.12.2010г.</p>	



РЕПУБЛИКА БЪЛГАРИЯ
МИНИСТЕРСТВО НА РЕГИОНАЛНОТО РАЗВИТИЕ И БЛАГОУСТРОЙСТВОТО И
МИНИСТЕРСТВО НА ПРАВОСЪДИЕТО
ОБЩИНА ШУМЕН, ОБЛАСТ ШУМЕН

Вписване по ЗС/ПВ


Служба по вписванията:

УТВЪРЖДАВАМ:

(подпис и печат)

КМЕТ НА ОБЩИНА:

Красимир Благоев Костов
(име, презиме и фамилия)



Вх. рег. N 6236 от 19.10.2010 г.

Акт N 98 том 17 дело N 8936 / 2010 г.

СЪДИЯ ПО ВПИСВАНИЯТА:

(име, презиме и фамилия)

А К Т № 3175

ЗА ПОПРАВКА НА АКТ 3056
ЗА ПУБЛИЧНА ОБЩИНСКА СОБСТВЕНОСТ

Регистър 3175

Досие 3175

1. ДАТА НА СЪСТАВЯНЕ	10. 12. 2010
2. ПРАВНО ОСНОВАНИЕ	Чл.2, ал.1, т.2 от ЗОС във връзка с § 7, ал.1, т.6 от ПЗР на ЗМСМА
3. ВИД И ОПИСАНИЕ НА ИМОТА	РЕГИОНАЛЕН ИСТОРИЧЕСКИ МУЗЕЙ СГРАДА с идентификатор 83510.674.1.10 (осем три пет едно нула точка шест седем четири точка едно точка едно нула) по кадастралната карта на гр.Шумен със ЗП-1688 (хиляда шестстотин осемдесет и осем) кв.м., на 2 (два) етажа със сутерен, с предназначение: Сграда за култура и изкуство. Конструкция - масивна. Въведена в експлоатация през 1980 (хиляда деветстотин и осемдесет) год. Сградата е построена в поземлен имот с идентификатор 83510.674.1 (осем три пет едно нула точка шест седем четири точка едно), за част от който е отреден УПИ I (едно римско) - "За библиотека, изложбена зала, музей "Първа българска държава", жилищен блок и паркинг" в кв.277 (двеста седемдесет и седем) по действащия ПУП на гр.Шумен. /виж т.13 (тринадесет)/
4. МЕСТОНАХОЖДЕНИЕ НА ИМОТА	обл.Шумен, общ.Шумен, гр.Шумен, бул."Славянски" №17, кв.277, УПИ I, ПИ 83510.674.1.10, по кадастрална карта, одобрена със заповед № РД-18-52 / 25.11.2005г.


5. ГРАНИЦИ НА ИМОТА	Сградата е разположена в поземлен имот с идентификатор 83510.674.1.
6. ДАНЪЧНА ОЦЕНКА НА ИМОТА КЪМ МОМЕНТА НА УТВЪРЖДАВАНЕ НА АКТА:	сграда - 3420882.90 (три милиона четиристотин и двадесет хиляди осемстотин осемдесет и две точка деветдесет) лв.
7. СЪСОБСТВЕНИЦИ	няма
8. НОМЕР И ДАТА НА СЪСТАВЕНИ ПО-РАНО АКТОВЕ	няма
9. ПРЕДОСТАВЕНИ ПРАВА ЗА УПРАВЛЕНИЕ: На основание § 2 от НРПУРОИ имотът е предоставен за безвъзмездно управление на Регионален исторически музей.	
10. АКТОСЪСТАВИТЕЛ: <div style="text-align: center;">  /инж. Пенка Василева-главен експерт/ </div>	
11. ЗАБЕЛЕЖКИ: Към т.3 /вид и описание на имота/: Сградата се състои от: - Сутерен - фондохранилище; машинни отделения; ПРУ и книгохранилище - Първи етаж - входен вестибюл; експозиционни зали; кафене; помещения за гл.ел.табло, трафопост и котелно; помещения за делова и административна дейност - Втори етаж - експозиционни зали; кинозала; помещения за делова и административна дейност	

СХЕМА- ПРОЕКТ

№ / 14.08.2009 г.

На самостоятелен обект в сграда № 83510.674.1.10.4

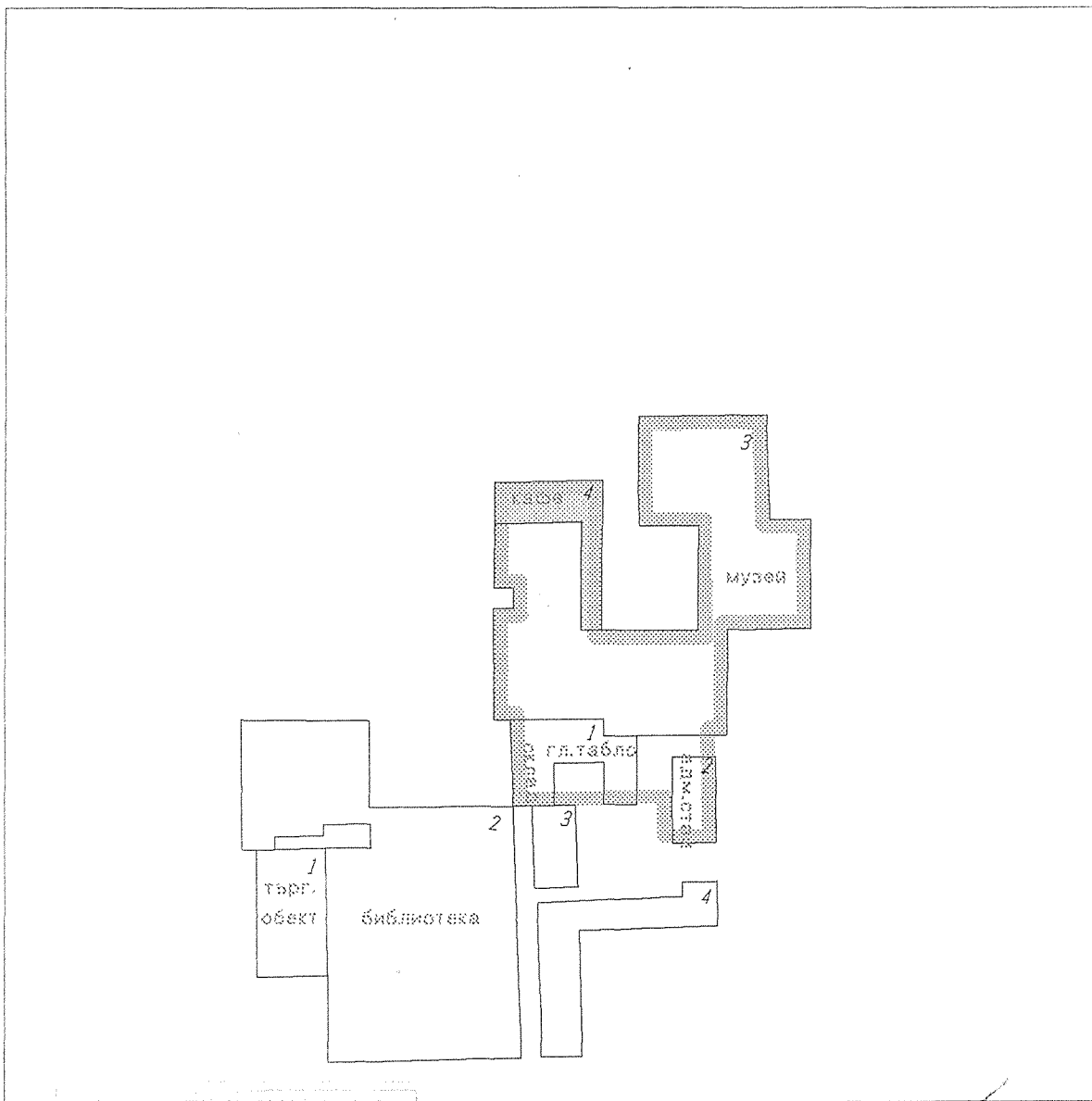
Находящ се в гр.ШУМЕН, ЕКАТТЕ: 83510, общ. ШУМЕН, обл. ШУМЕН по кадастрална карта, одобрена със заповед № РД-18-52 от 25.11.2005 г. на ИЗПЪЛНИТЕЛЕН ДИРЕКТОР НА АГКК.

Вписан в партида № на Имотния Регистър към РС - ШУМЕН.

Адрес : бул. "СЛАВЯНСКИ" , партер
Площ по документ : 0.000 кв.м.
Предназначение : За търговска дейност
Брой етажи : 1
Неразделна част от обекта са:

Съседни самостоятелни обекти:
на същия етаж: 003, под обекта: 009, над обекта: 007

Собственици:
Липсват данни за собствеността.



М 1:1000

Скицата е актуална към 14.08.2009 г.

„Шуменски кадастър“ ЕООД АГКК

Управител: *[Signature]*
/инж.Кр.Семова/

Заверил:
/инж.Св.Василев/
Служба по Кадастъра – гр.Шумен